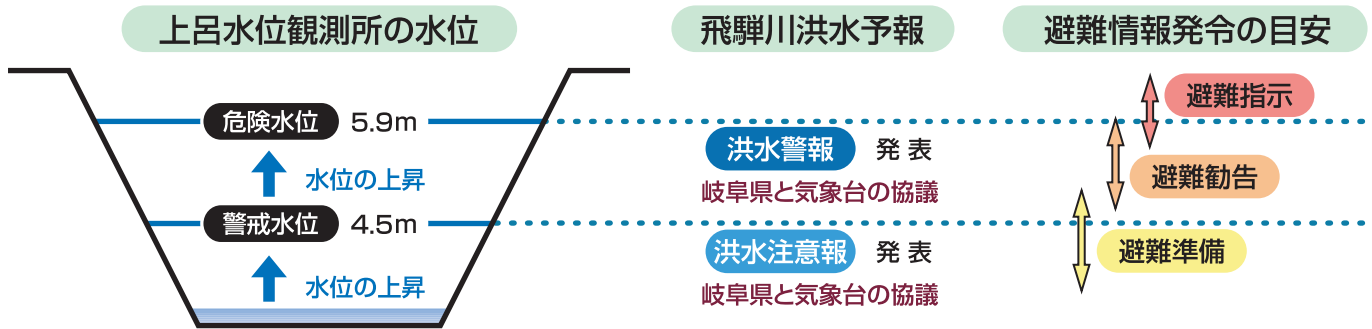


## ⑤ 飛騨川の洪水予報

飛騨川は洪水予報河川に指定されており、下呂市萩原町宮田から下呂市三原(帯雲橋)までの区間について、**上呂水位観測所**の水位をもとに気象庁(岐阜地方气象台)と岐阜県により共同発表されます。

洪水予報河川・・・国土交通省・都道府県知事により指定される、洪水により相当な損害をもたらすと考えられる河川のことです。



※ 避難情報の発令されるタイミングは、支川の状況や地域などによって異なります。市からの情報の呼びかけに注意しましょう。

上呂水位観測所より上流の久々野水位観測所(高山市久々野町)の水位も参考にしましょう。

## ⑥ 下呂市の気象予報

雨が強く降り出したら、気象予報に注意しましょう。飛騨南部地方で発表される気象予報の基準です。

気象予報	1時間雨量	3時間雨量	24時間雨量
大雨注意報	30mm以上 ただし総雨量 100mm以上	60mm以上 ただし総雨量 100mm以上	120mm以上
洪水注意報	30mm以上 ただし総雨量 100mm以上	60mm以上 ただし総雨量 100mm以上	140mm以上
大雨洪水警報	60mm以上 ただし総雨量 100mm以上	100mm以上 ただし総雨量 100mm以上	250mm以上

雨量観測所の降雨の状況を入力することも大切です。表の雨量観測所が参考になります。

雨量観測所名	所在地
カジヤ	下呂市萩原町山之口
上呂	下呂市萩原町野上
下呂建設	下呂市萩原町羽根
湯屋	下呂市小坂町落合
小坊	高山市久々野町
船山	高山市久々野町
高山建設	高山市上岡本町

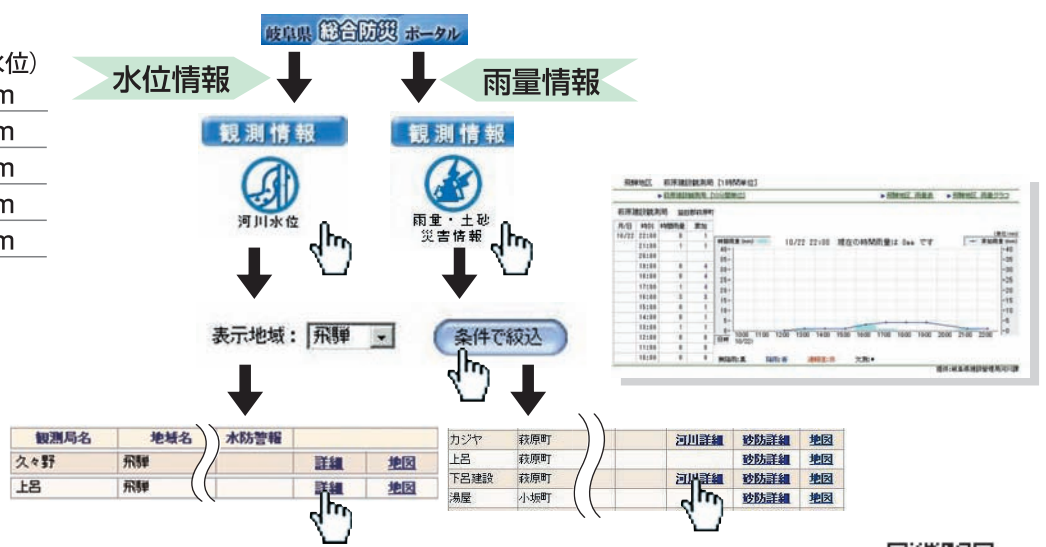
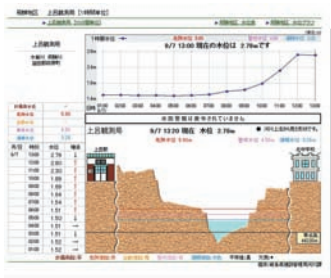
上呂水位観測所の水位、各雨量観測所の降雨の状況はインターネットで見ることができます。

### 岐阜県総合防災ポータル

<http://www.bousai.pref.gifu.lg.jp/GDIS/index.html>

上呂水位観測所各水位

	(標高)	(表示水位)
危険水位	447.90m	5.9m
警戒水位	446.50m	4.5m
通報水位	445.20m	3.2m
平水位	442.30m	0.3m
観測所零点高	442.00m	0.0m



携帯電話用サイトはこちらから

<http://www.bousai.pref.gifu.lg.jp/GDIS/indexK.jsp>

i-mode  
EZweb  
Vodafone live!

